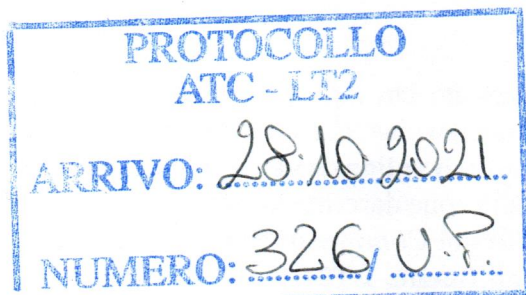


REGIONE  
LAZIODIREZIONE REGIONALE AGRICOLTURA, PROMOZIONE  
DELLA FILIERA E DELLA CULTURA DEL CIBO, CACCIA E PESCA-FORESTE

AREA DECENTRATA AGRICOLTURA LAZIO SUD - LATINA

PROT. N. ....JGR/51/13

LATINA, .....

All'ATC LT/2  
Avv. Domenico Brusca  
Monte San Biagio  
Pec: [atclatina2@pecazienda.it](mailto:atclatina2@pecazienda.it)Alla Regione Lazio  
Direzione Regionale Agricoltura,  
Promozione della Filiera e della  
Cultura, Caccia e Pesca  
Pec: [agricoltura@regione.lazio.legalmail.it](mailto:agricoltura@regione.lazio.legalmail.it)Alla Provincia di Latina  
Comando Polizia Provinciale di Latina  
c.a. A.P. Com. Dr. Luigi Miraglia  
Pec: [polizia.provinciale@pec.provincia.latina.it](mailto:polizia.provinciale@pec.provincia.latina.it)


OGGETTO: Individuazione delle zone vocate per la caccia al cinghiale con i metodi della braccata, nell'Ambito Territoriale di Caccia ATC LT/2, di cui al Decreto del Presidente della Regione Lazio n. T00171 del 12.08.2021 "Disciplinare per la gestione della specie cinghiale nella Regione Lazio, stagione venatoria 2021-2022".

- Integrazione provvedimento di validazione zone di caccia al cinghiale ATC LT/2 zona denominata LT2-10a del Comune di Sperlonga, LT2-10b nel Comune di Fondi, LT2- 11 nel Comune di Sperlonga, LT2-16 nel Comune di Monte San Biagio, LT2-19 nel Comune di Monte San Biagio, LT2-29 nel Comune di Fondi e LT2-30 nel Comune di Lenola.

#### IL DIRIGENTE DELL'AREA DECENTRATA AGRICOLTURA LAZIO SUD-LATINA

VISTO il Decreto del Presidente della Regione Lazio n. T00171 del 12.08.2021 "Disciplinare per la gestione della specie cinghiale nella Regione Lazio, stagione venatoria 2021-2022", ed in particolare l'Allegato 1, punto 1.4 Titolo I prevede: "Gli Ambiti Territoriali di Caccia (ATC) sentiti i capo distretti e i capo squadra della precedente stagione, entro il 08/09/2021 devono provvedere all'individuazione integrata delle zone vocate per la caccia al cinghiale con i metodi della braccata e della girata ed a inviare la proposta all'Area Decentrata Agricoltura (ADA) competente per territorio che provvederà alla valutazione e alla validazione delle stesse. I provvedimenti approvati sono inoltrati all'Area Politiche di Prevenzione e conservazione della fauna selvatica e gestione delle risorse della pesca e dell'acquacoltura della Direzione regionale Agricoltura promozione della filiera e della cultura del cibo, caccia e pesca";

VISTO il Calendario Venatorio regionale stagione venatoria 2021/2022 adottato con Decreto del Presidente della Regione Lazio con n. T00145 del 21/06/2021;



**RICHIAMATO** il provvedimento di validazione della scrivente Area del 15/10/2021 n. 831447 inerente la validazione dell'area vocata alla caccia al cinghiale con il metodo della braccata e della girata nel territorio dell'ATC LT/1.

VISTA la nota del Presidente dell'ATC LT/2 e dal tecnico incaricato Dr. Agr. Fioravante Serrani trasmessa via mail alla scrivente Area il 28/10/2021 in fase di protocollazione, **che da verifica riporta delle zone che sono state modificate/integrate nel richiamato atto di validazione e non trasmesse in precedenza alla scrivente Area**, e chiede la rimodulazione delle zone descritte in riferimento alle zone denominate: **LT2-10a del Comune di Sperlonga, LT2-10b nel Comune di Fondi, LT2- 11 nel Comune di Sperlonga, LT2-16 nel Comune di Monte San Biagio, LT2-19 nel Comune di Monte San Biagio, LT2-29 nel Comune di Fondi e LT2-30 nel Comune di Lenola;**

**CONSIDERATO** che tale variazione della superficie in oggetto, si rende necessaria **la parziale modifica della validazione delle cartografie dell'ATC LT/2** di cui al provvedimento prot. n. 831447 del 15/10/2021, tenendo conto comunque anche di quanto rappresentato della nota della scrivente Area del 20/10/2021 n. 847238 in riscontro di quanto sottoscritto dal Sindaco di Campodimele (sospensione zone per emerse criticità);


**ATTESO** che, qualora successivamente alla formalizzazione del presente atto, a seguito di ulteriori verifiche nelle zone validate al presente atto, che saranno effettuate dagli organi di polizia competenti ed operanti sul territorio (ad es. Comando Carabinieri per la tutela forestale e Comando delle Guardie provinciali, ecc.), dovessero emergere eventuali situazioni di pericolosità all'esercizio della caccia al cinghiale, sarà cura della scrivente ADA inoltrare specifica richiesta di modifica e/o integrazione della cartografia relativa alle zone vocate per la caccia al cinghiale ed alla relativa nuova validazione;

in conformità con le premesse, che costituiscono parte integrante e sostanziale del presente atto:

**SI APPROVA e VALIDA**

**LA RIMODULAZIONE delle zone vocate di caccia al cinghiale nell'ATC LT/2 dell'area LT2-10a del Comune di Sperlonga, LT2-10b nel Comune di Fondi, LT2- 11 nel Comune di Sperlonga, LT2-16 nel Comune di Monte San Biagio, LT2-19 nel Comune di Monte San Biagio, LT2-29 nel Comune di Fondi e LT2-30 nel Comune di Lenola, che qui viene descritta:**

ATC LT/1			
Distretto	Zona	Sottozona	Superficie (Ha)
LT 2 POZZELLE- SPERLONGA 10 a	10		429
LT 2 PIETRA GROSSA-FONDI 10 b	10	b	116
LT2 VALLANETO-SPERLONGA	11		451




LT2 VALLE PRETA –Monte San Biagio	16		638
LT2 VALLE VIOLA –Monte San Biagio	19		362
LT 2 –SANT’OLIVA –FONDI SQUADRA IN GIRATA	29		19,4
LT 2 VALLE VIGNOLA - LENOLA	30		194

Per quanto non ricompreso nel presente atto, resta confermato quanto riportato nel provvedimento della scrivente Area prot. prot. n. 831447 del 15/10/2021, tenendo conto comunque anche di quanto rappresentato della nota della scrivente Area del 20/10/2021 n. 847238 in riscontro di quanto rappresentato dal Sindaco di Campodimele (sospensione zone per emerse criticità);

Il presente provvedimento è inoltrato alla Direzione Regionale Agricoltura, Promozione della Filiera e della Cultura del cibo, Caccia e Pesca, e trasmesso all’A.T.C. LT/2, che **dovrà obbligatoriamente pubblicare la presente variazione entro 3 gg. successivi all’approvazione sul proprio sito internet le cartografie validate delle zone vocate**, specificando che si provvederà ad inviare all’Area Politiche di Prevenzione e Conservazione della Fauna Selvatica e all’A.D.A. di Latina il link relativo al collegamento web per la consultazione della predetta cartografia.

L’istruttore

Roberto Bernabei



IL DIRIGENTE DELL’AREA  
Dott. Massimo Luciano



RSA/2048 015