

## **DISTRETTO 2** (comprendente i comuni di Formia, Gaeta, Itri, Fondi e Sperlonga):

### **Punti Presa caccia al cinghiale in braccata:**

**Punto presa n.6** composto da 3 sottozone “Carrubo” di Ha 192, “*Campese*” di Ha 101 e “Vate Cancellone” di Ha 279 - (Formia);

**Punto presa n.7** composto da 2 sottozone “Sugherete” di Ha 279 - (Formia) e “Fossato Aratro – ex Moneta” di Ha 66 - (Itri);

**Punto presa n. 8** “S. Onofrio/ Schettino” di Ha 465 - (Itri);

**Punto presa n. 9** “Marano” di Ha 532 - (Itri);

**Punto presa n.10** composto da 2 sottozone “Pozzelle” di Ha 403 (Sperlonga/ Itri) e “Pietra Grossa” di Ha 113 - (Fondi);

**Punto presa n.11** “Vallaneto” di Ha 472- (Fondi);

**Punto presa n.12A** “Rene” di Ha 265- (Fondi);

**Punto presa n.12B** “Vallevigna” di Ha 188 - (Fondi)

### **Punti Presa caccia al cinghiale in girata:**

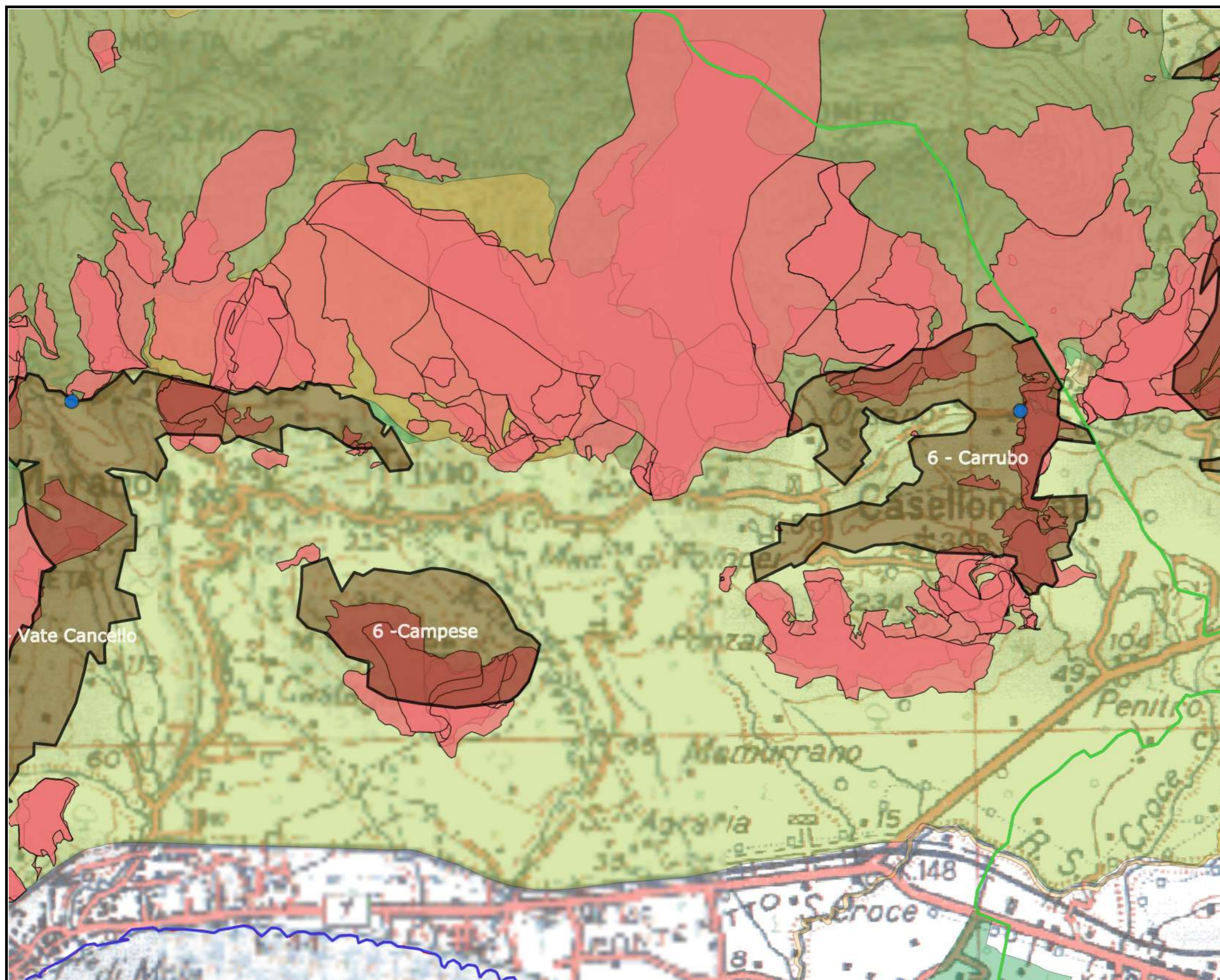
**Zona “1”** composta da 5 sottozone “Polveriera” di Ha 36 ricadente nel comprensorio di “girata” del Comune di Gaeta, “Cuccurone” di Ha 12, “Costaforte nord” di Ha 17, “Costaforte sud” di Ha 20 ricadente nel comprensorio di “girata” del Comune di Itri ;

### **Aree di caccia al cinghiale in selezione:**
























- a) S1 “Caserma CC” di Ha 6 a Itri
- b) S2 “Stazione” di Ha 6 a Itri
- c) S3 “Valle scura” di Ha 57 a Itri
- d) S4 “Monte Rotondo” di Ha 13 a Fondi
- e) S5 “Monte Valletonda” di Ha 10 a Fondi
- f) S6 “Santa Porpora” di Ha 14 a Fondi



# SISTEMA INFORMATIVO ATC LATINA 2



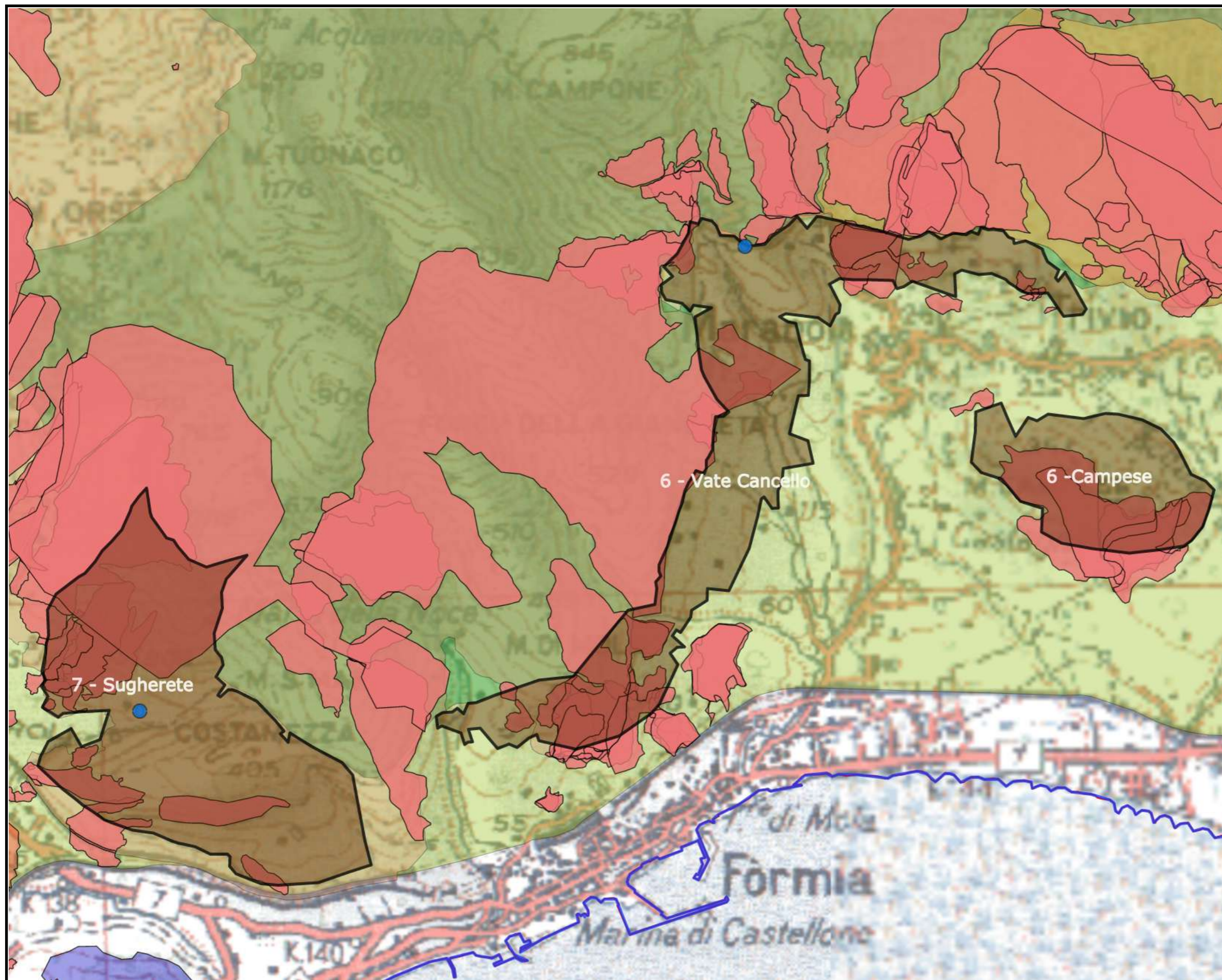
## Legenda

-  IBA
-  RAMSAR
-  EUAP (PARCHI)
-  ZPS
-  SIC-ZSC
-  CONFINI
-  ZRV
-  Zone Caccia Selezione
-  Zona Girata
-  Parco Naturale Regionale
-  Incendi 2009
-  Incendi 2010
-  Incendi 2011
-  Incendi 2012
-  Incendi 2013
-  Incendi 2014
-  Incendi 2015
-  Incendi 2016
-  Incendi 2017
-  Incendi 2018
-  Distretto 4
-  Distretto 3
-  Distretto 2
-  Distretto 1
-  Aree ritrovo
-  Aree cinghiali
-  Punti di ritrovo






















Scala 1:25.000



# SISTEMA INFORMATIVO ATC LATINA 2



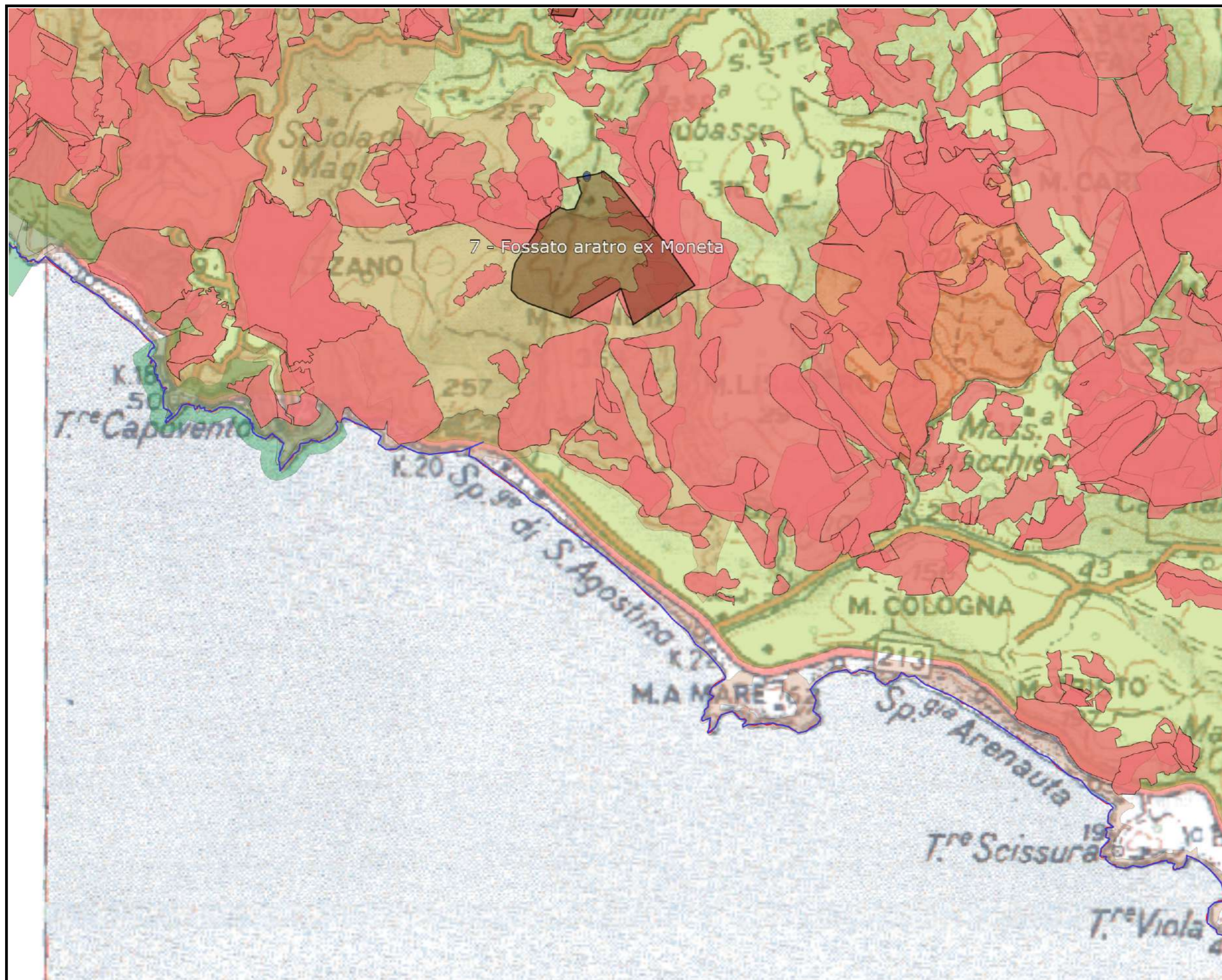
## Legenda

-  IBA
-  RAMSAR
-  EUAP (PARCHI)
-  ZPS
-  SIC-ZSC
-  CONFINI
-  ZRV
-  Zone Caccia Selezione
-  Zona Girata
-  Parco Naturale Regionale
-  Incendi 2009
-  Incendi 2010
-  Incendi 2011
-  Incendi 2012
-  Incendi 2013
-  Incendi 2014
-  Incendi 2015
-  Incendi 2016
-  Incendi 2017
-  Incendi 2018
-  Distretto 4
-  Distretto 3
-  Distretto 2
-  Distretto 1
-  Aree ritrovo
-  Aree cinghiali
-  Punti di ritrovo

Scala 1:25.000



# SISTEMA INFORMATIVO ATC LATINA 2

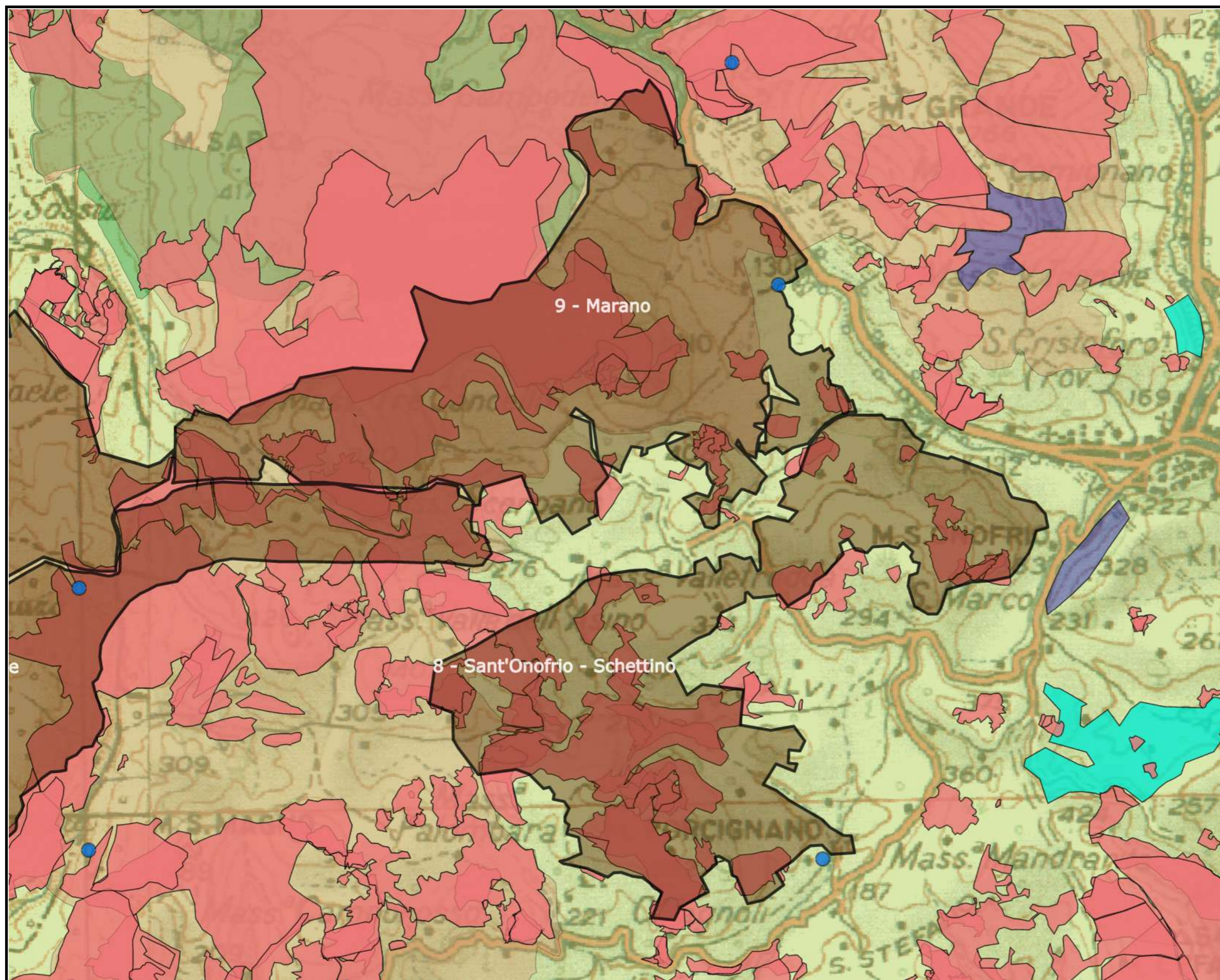


## Legenda



















-  IBA
-  RAMSAR
-  EUAP (PARCHI)
-  ZPS
-  SIC-ZSC
-  CONFINI
-  Zone Caccia Selezione
-  ZRV
-  Incendi 2011
-  Distretto 1
-  Incendi 2014
-  Incendi 2015
-  Distretto 2
-  Distretto 3
-  Incendi 2012
-  Punti di ritrovo
-  Distretto 4
-  Incendi 2016
-  Incendi 2017
-  Incendi 2010
-  Parco Naturale Regionale
-  Incendi 2013
-  Aree ritrovo
-  Zona Girata
-  Incendi 2009
-  Aree cinghiali
-  Incendi 2018



# SISTEMA INFORMATIVO ATC LATINA 2



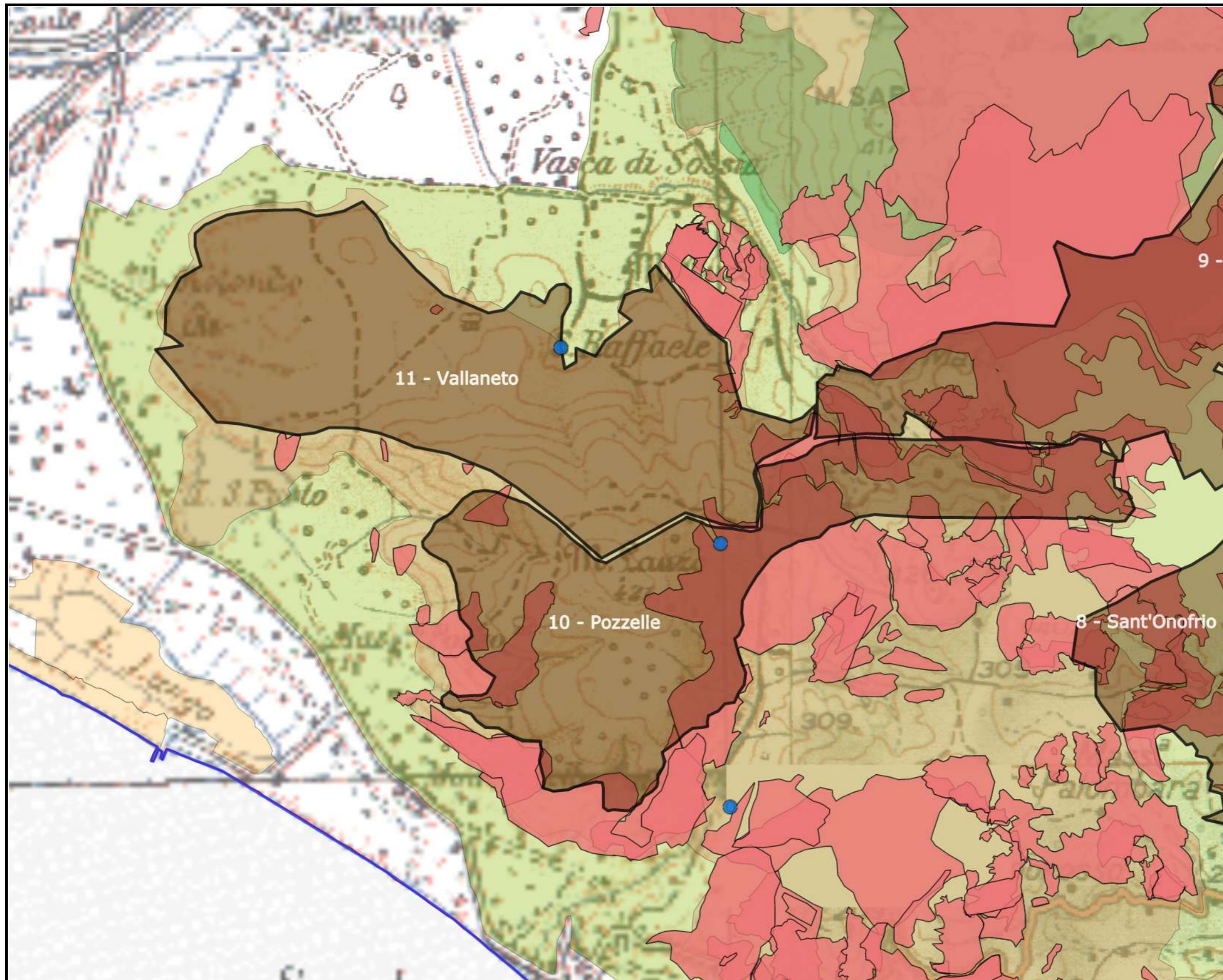
## Legenda

-  IBA
-  RAMSAR
-  EUAP (PARCHI)
-  ZPS
-  SIC-ZSC
-  CONFINI
-  ZRV
-  Zone Caccia Selezione
-  Zona Girata
-  Parco Naturale Regionale
-  Monitoraggio beccacce
-  Incendi 2009
-  Incendi 2010
-  Incendi 2011
-  Incendi 2012
-  Incendi 2013
-  Incendi 2014
-  Incendi 2015
-  Incendi 2016
-  Incendi 2017
-  Incendi 2018
-  Distretto 4
-  Distretto 3
-  Distretto 2
-  Distretto 1
-  Aree ritrovo
-  Aree cinghiali
-  Punti di ritrovo




























Scala 1:25.000



# SISTEMA INFORMATIVO ATC LATINA 2



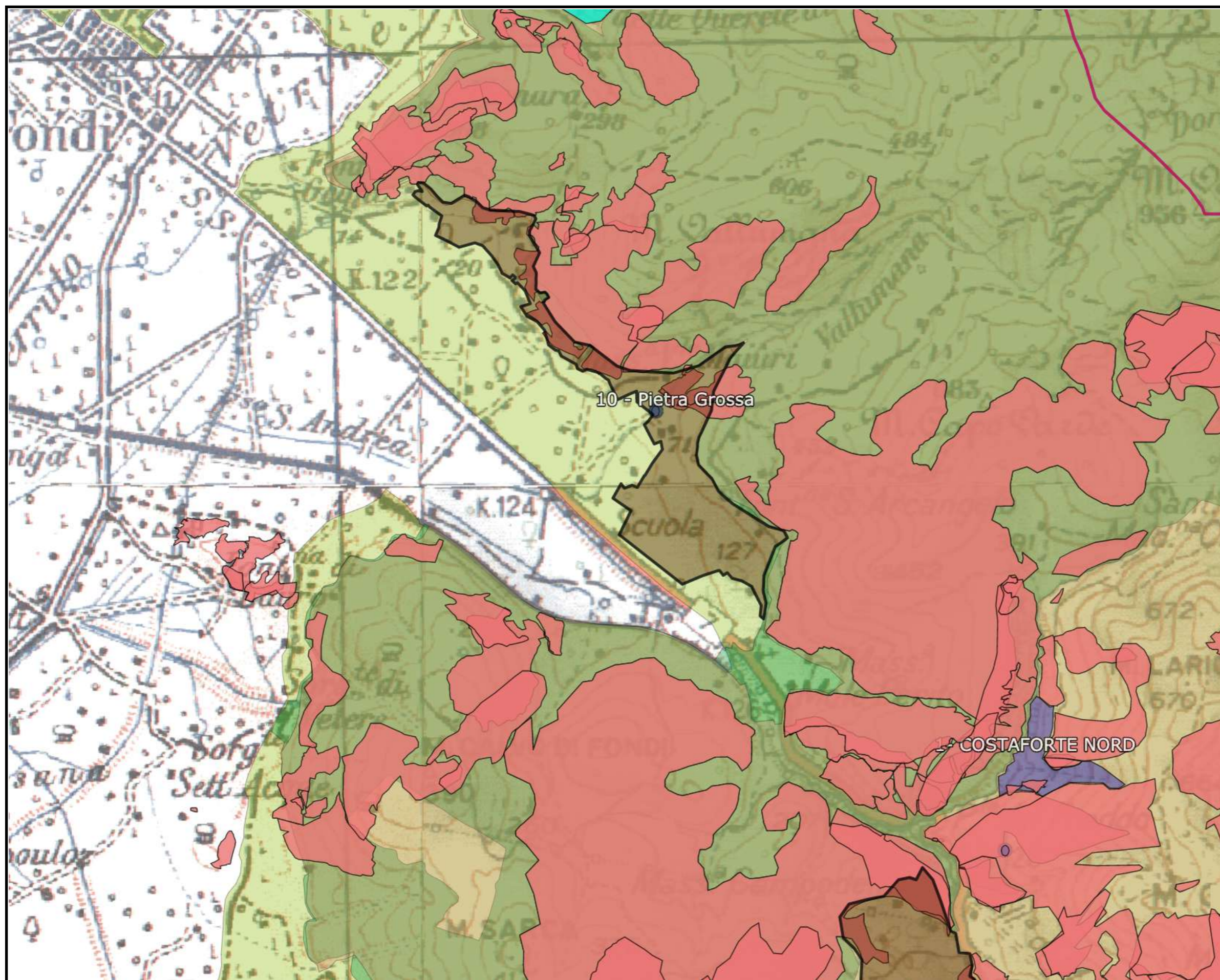
## Legenda

-  IBA
-  RAMSAR
-  EUAP (PARCHI)
-  ZPS
-  SIC-ZSC
-  CONFINI
-  ZRV
-  Zone Caccia Selezione
-  Zona Girata
-  Parco Naturale Regionale
-  Incendi 2009
-  Incendi 2010
-  Incendi 2011
-  Incendi 2012
-  Incendi 2013
-  Incendi 2014
-  Incendi 2015
-  Incendi 2016
-  Incendi 2017
-  Incendi 2018
-  Distretto 4
-  Distretto 3
-  Distretto 2
-  Distretto 1
-  Aree ritrovo
-  Aree cinghiali
-  Punti di ritrovo

Scala 1:25.000



# SISTEMA INFORMATIVO ATC LATINA 2



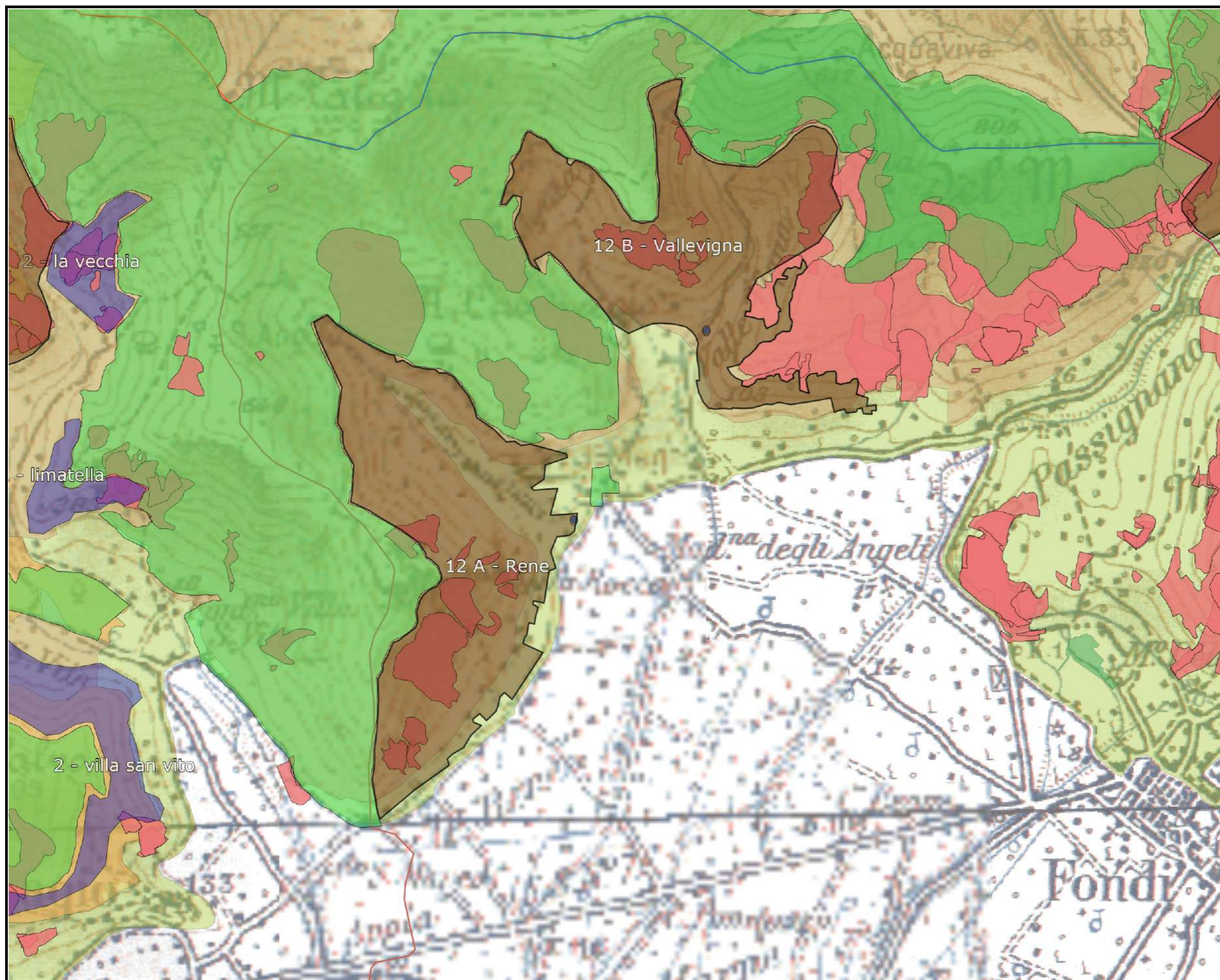
## Legenda

-  IBA
-  RAMSAR
-  EUAP (PARCHI)
-  ZPS
-  SIC-ZSC
-  CONFINI
-  Zone Caccia Selezione
-  ZRV
-  Incendi 2011
-  Distretto 1
-  Incendi 2014
-  Incendi 2015
-  Distretto 2
-  Distretto 3
-  Incendi 2012
-  Punti di ritrovo
-  Distretto 4
-  Incendi 2016
-  Incendi 2017
-  Incendi 2010
-  Monitoraggio beccacce
-  Parco Naturale Regionale
-  Incendi 2013
-  Aree ritrovo
-  Zona Girata
-  Incendi 2009
-  Aree cinghiali
-  Incendi 2018

Scala 1:25.000



# SISTEMA INFORMATIVO ATC LATINA 2



## Legenda

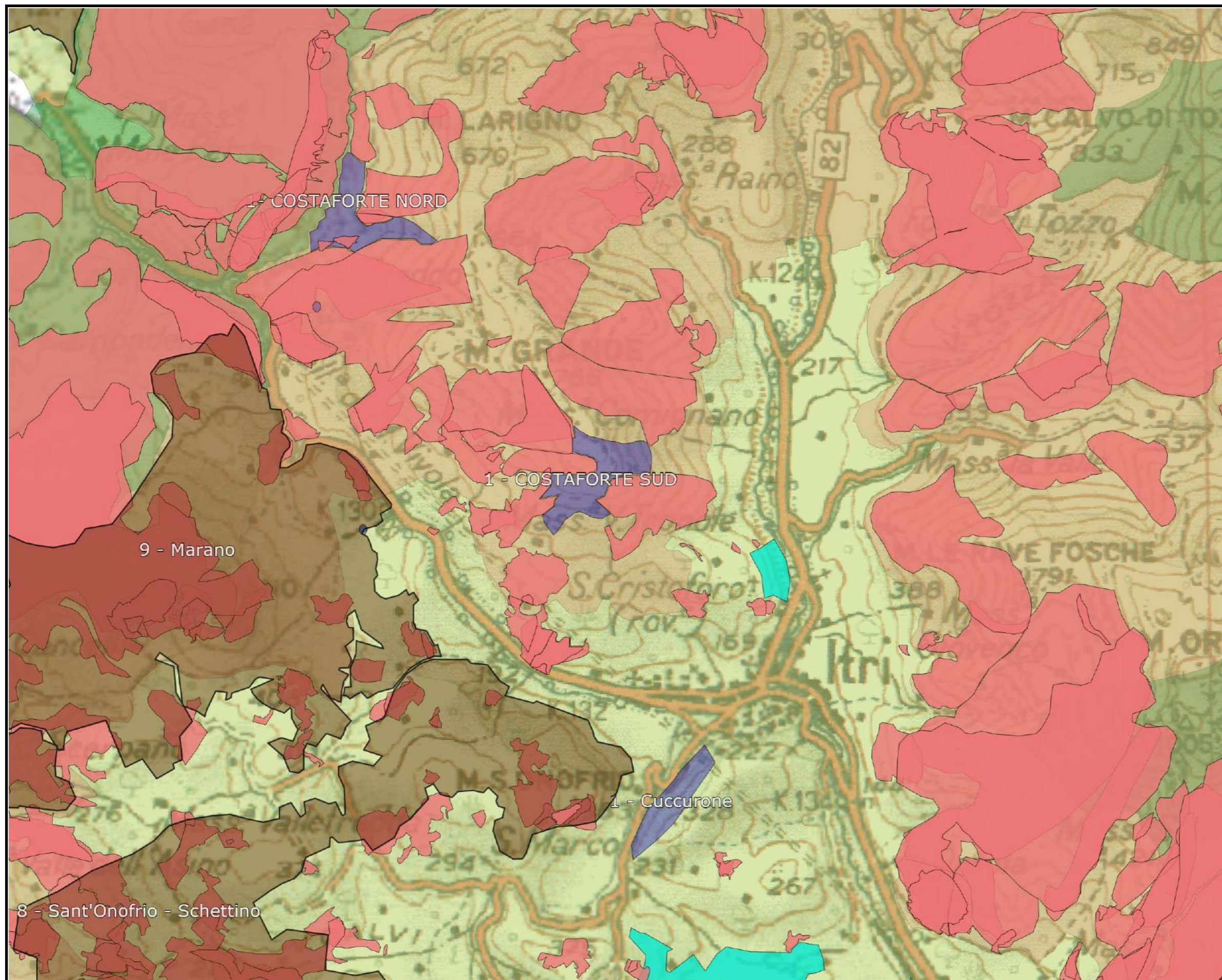
-  IBA
-  RAMSAR
-  EUAP (PARCHI)
-  ZPS
-  SIC-ZSC
-  CONFINI
-  Zone Caccia Selezione
-  ZRV
-  Incendi 2011
-  Distretto 1
-  Incendi 2014
-  Incendi 2015
-  Distretto 2
-  Distretto 3
-  Incendi 2012
-  Punti di ritrovo
-  Distretto 4
-  Incendi 2016
-  Incendi 2017
-  Incendi 2010
-  Parco Naturale Regionale
-  Incendi 2013
-  Aree ritrovo
-  Zona Girata
-  Incendi 2009
-  Aree cinghiali
-  Incendi 2018

Scala 1:25.000





# SISTEMA INFORMATIVO ATC LATINA 2



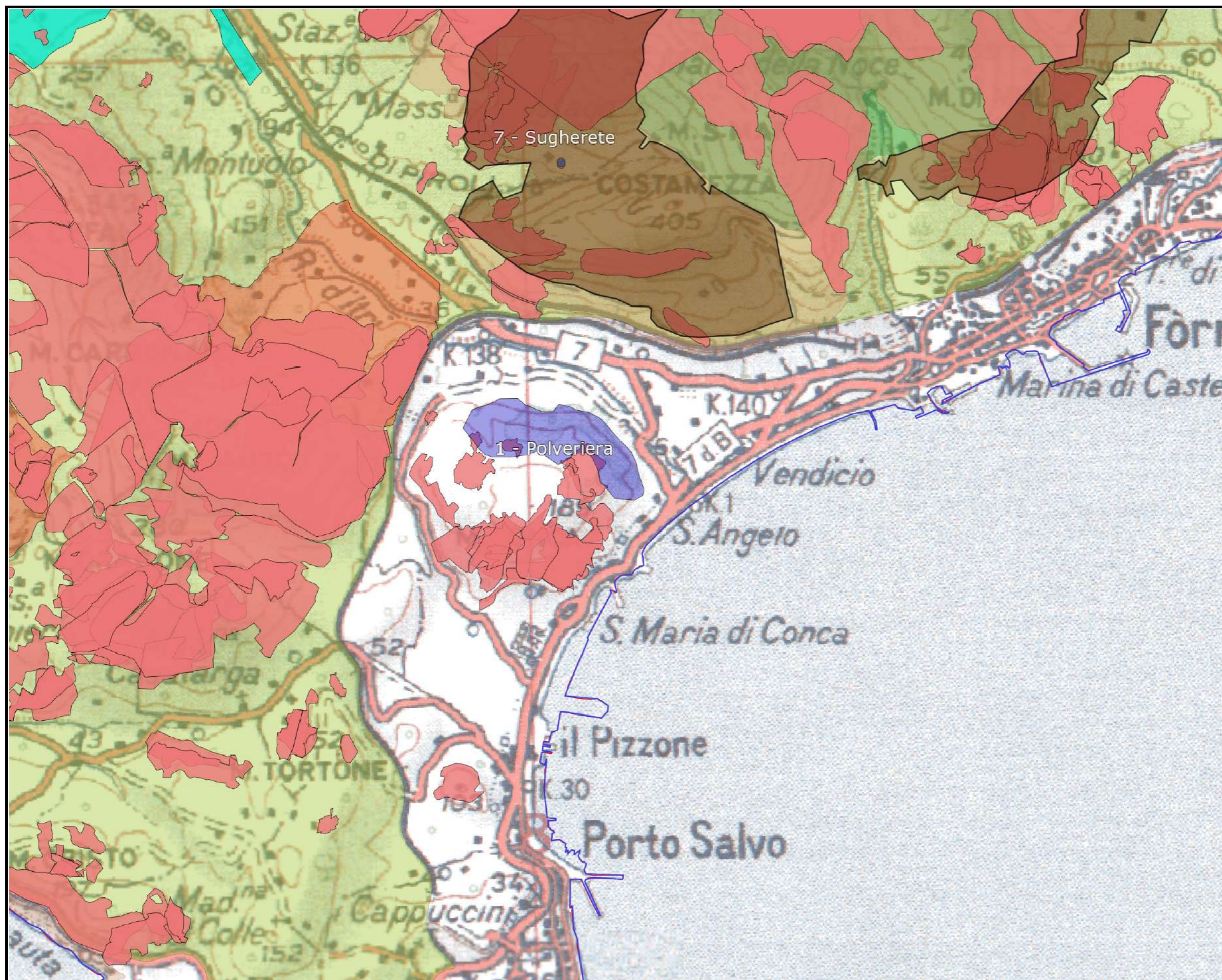
## Legenda

- IBA
- RAMSAR
- EUAP (PARCHI)
- ZPS
- SIC-ZSC
- CONFINI
- Zone Caccia Selezione
- ZRV
- Incendi 2011
- Distretto 1
- Incendi 2014
- Incendi 2015
- Distretto 2
- Distretto 3
- Incendi 2012
- Punti di ritrovo
- Distretto 4
- Incendi 2016
- Incendi 2017
- Incendi 2010
- Parco Naturale Regionale
- Incendi 2013
- Aree ritrovo
- Zona Girata
- Incendi 2009
- Aree cinghiali
- Incendi 2018

Scala 1:25.000



# SISTEMA INFORMATIVO ATC LATINA 2



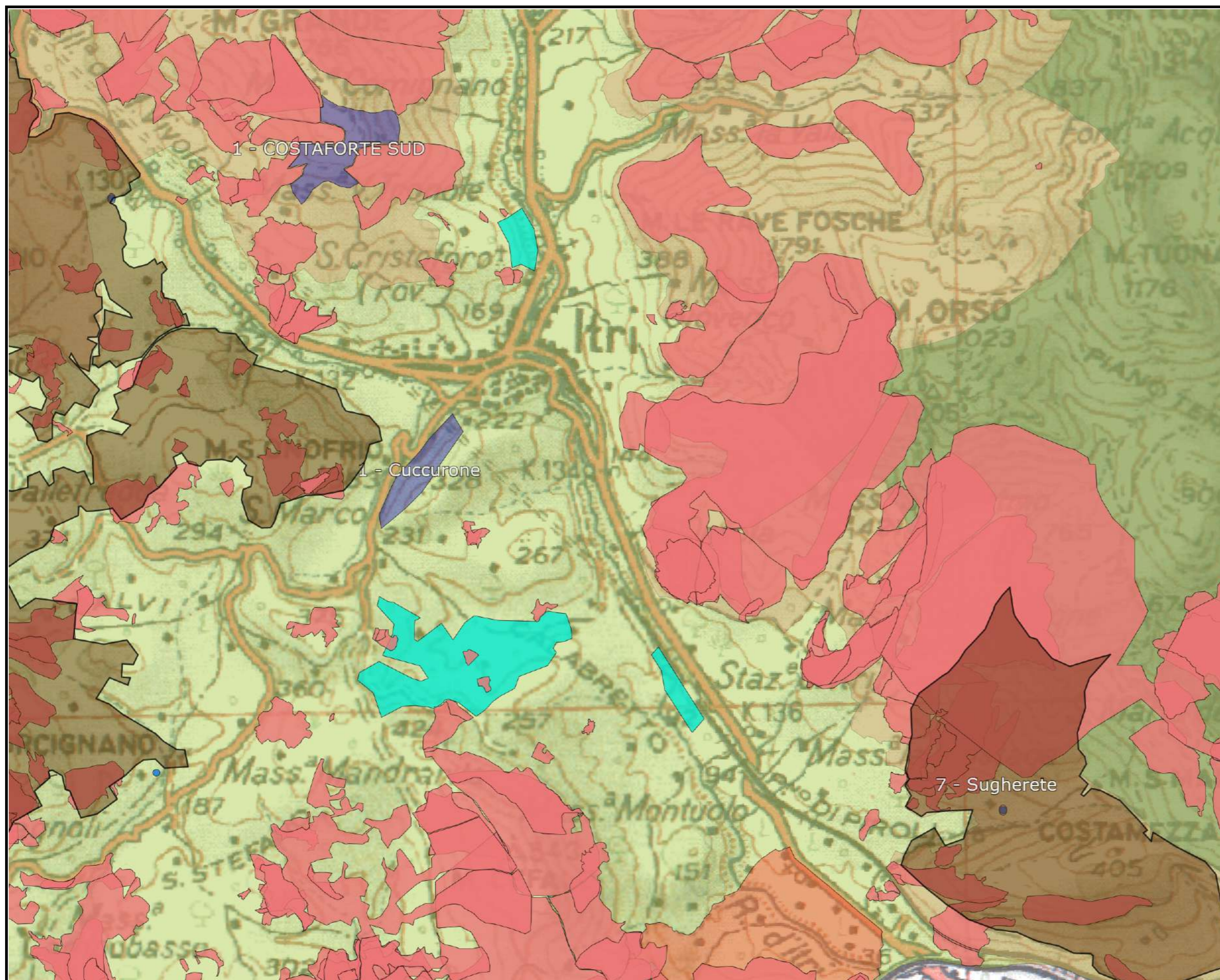
## Legenda

-  IBA
-  RAMSAR
-  EUAP (PARCHI)
-  ZPS
-  SIC-ZSC
-  CONFINI
-  Zone Caccia Selezione
-  ZRV
-  Incendi 2011
-  Distretto 1
-  Incendi 2014
-  Incendi 2015
-  Distretto 2
-  Distretto 3
-  Incendi 2012
-  Punti di ritrovo
-  Distretto 4
-  Incendi 2016
-  Incendi 2017
-  Incendi 2010
-  Parco Naturale Regionale
-  Incendi 2013
-  Aree ritrovo
-  Zona Girata
-  Incendi 2009
-  Aree cinghiali
-  Incendi 2018

Scala 1:25.000



# SISTEMA INFORMATIVO ATC LATINA 2



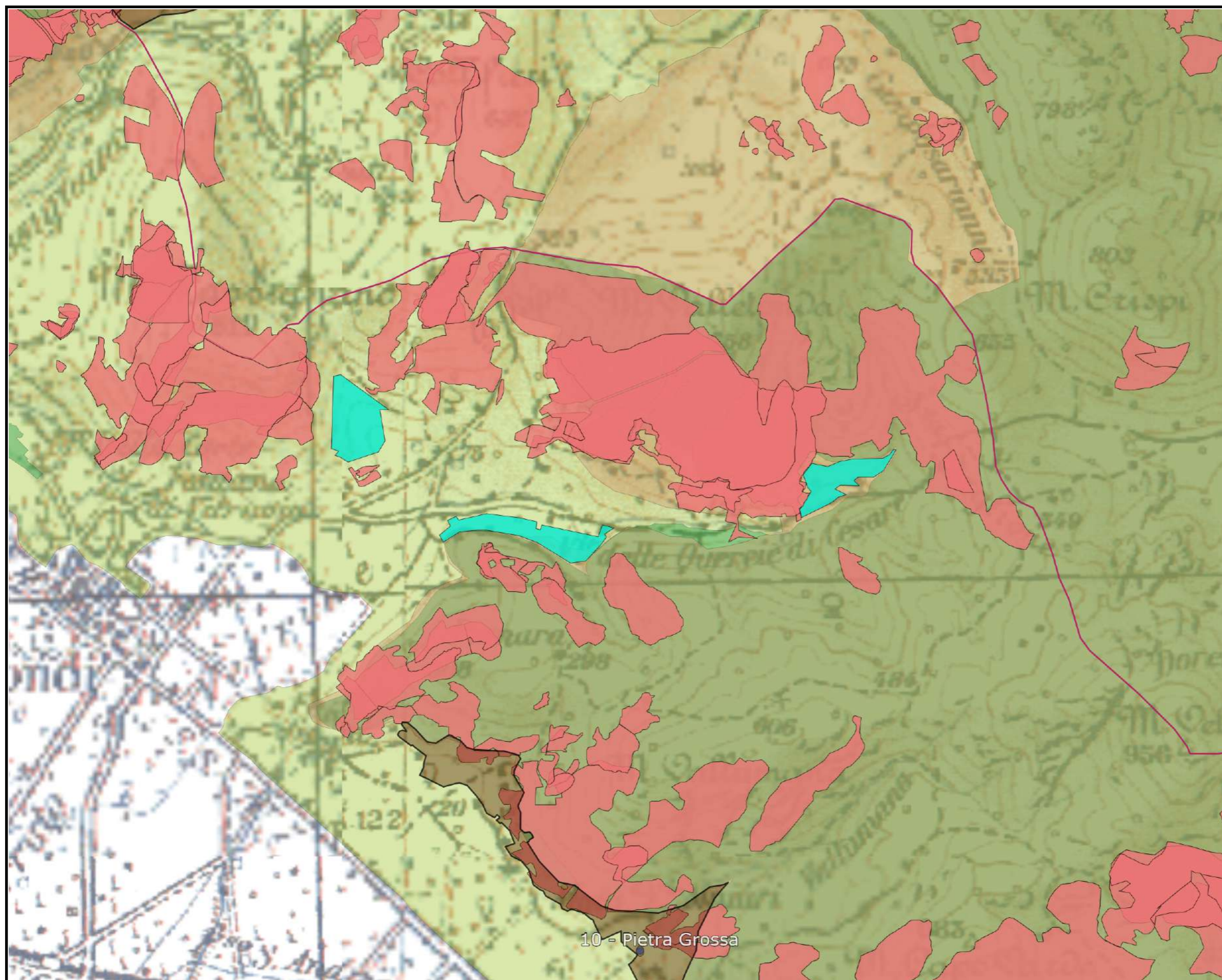
## Legenda

-  IBA
-  RAMSAR
-  EUAP (PARCHI)
-  ZPS
-  SIC-ZSC
-  CONFINI
-  Zone Caccia Selezione
-  ZRV
-  Incendi 2011
-  Distretto 1
-  Incendi 2014
-  Incendi 2015
-  Distretto 2
-  Distretto 3
-  Incendi 2012
-  Punti di ritrovo
-  Distretto 4
-  Incendi 2016
-  Incendi 2017
-  Incendi 2010
-  Parco Naturale Regionale
-  Incendi 2013
-  Aree ritrovo
-  Zona Girata
-  Incendi 2009
-  Aree cinghiali
-  Incendi 2018

Scala 1:25.000



# SISTEMA INFORMATIVO ATC LATINA 2



## Legenda

-  IBA
-  RAMSAR
-  EUAP (PARCHI)
-  ZPS
-  SIC-ZSC
-  CONFINI
-  Zone Caccia Selezione
-  ZRV
-  Incendi 2011
-  Distretto 1
-  Incendi 2014
-  Incendi 2015
-  Distretto 2
-  Distretto 3
-  Incendi 2012
-  Punti di ritrovo
-  Distretto 4
-  Incendi 2016
-  Incendi 2017
-  Incendi 2010
-  Monitoraggio beccacce
-  Parco Naturale Regionale
-  Incendi 2013
-  Aree ritrovo
-  Zona Girata
-  Incendi 2009
-  Aree cinghiali
-  Incendi 2018

Scala 1:25.000